


# HET SCHIPDONKKANAAL tussen Deinze en Merendree



## De werken aan het Schipdonkkanaal tijdens de laatste decennia



Werken aan het Schipdonkkanaal in Landegem tussen Landegembrug en de spoorwegbrug




Het Schipdonkkanaal in Landegem in 1973



Op de nauwe noodbrug over het Schipdonkkanaal in Landegem konden de voertuigen elkaar moeilijk kruisen.





# HET SCHIPDONKKANAAL tussen Deinze en Merendree




De werken aan het Schipdonkkanaal tijdens de laatste decennia




De werken aan Landegembrug in 1978-1980





# HET SCHIPDONKKANAAL tussen Deinze en Merendree



De werken aan het Schipdonkkanaal tijdens de laatste decennia




Het Schipdonkkanaal ter hoogte van de nieuwe spoorwegbrug na de verbredingswerken eind 1998.

De werken aan de nieuwe spoorwegbrug in Landegem in 1978



In het verlengde weekend van mei 1 mei 1998 werd een 86 meter lange spoorwegbrug over het Schipdonkkanaal gemonteerd. Er werd daarvoor een vakwerkkraan opgebouwd van 800





# HET SCHIPDONKKANAAL tussen Deinze en Merendree



## De werken aan het Schipdonkkanaal tijdens de laatste decennia



Afbraak van de Kalebrug in Merendree in 1980 ?




De oude en de nieuwe Kalebrug in Merendree in 1980 ?

De nieuwe Kalebrug in Merendree in november 1981




Werken aan het sas in Merendree in 2017

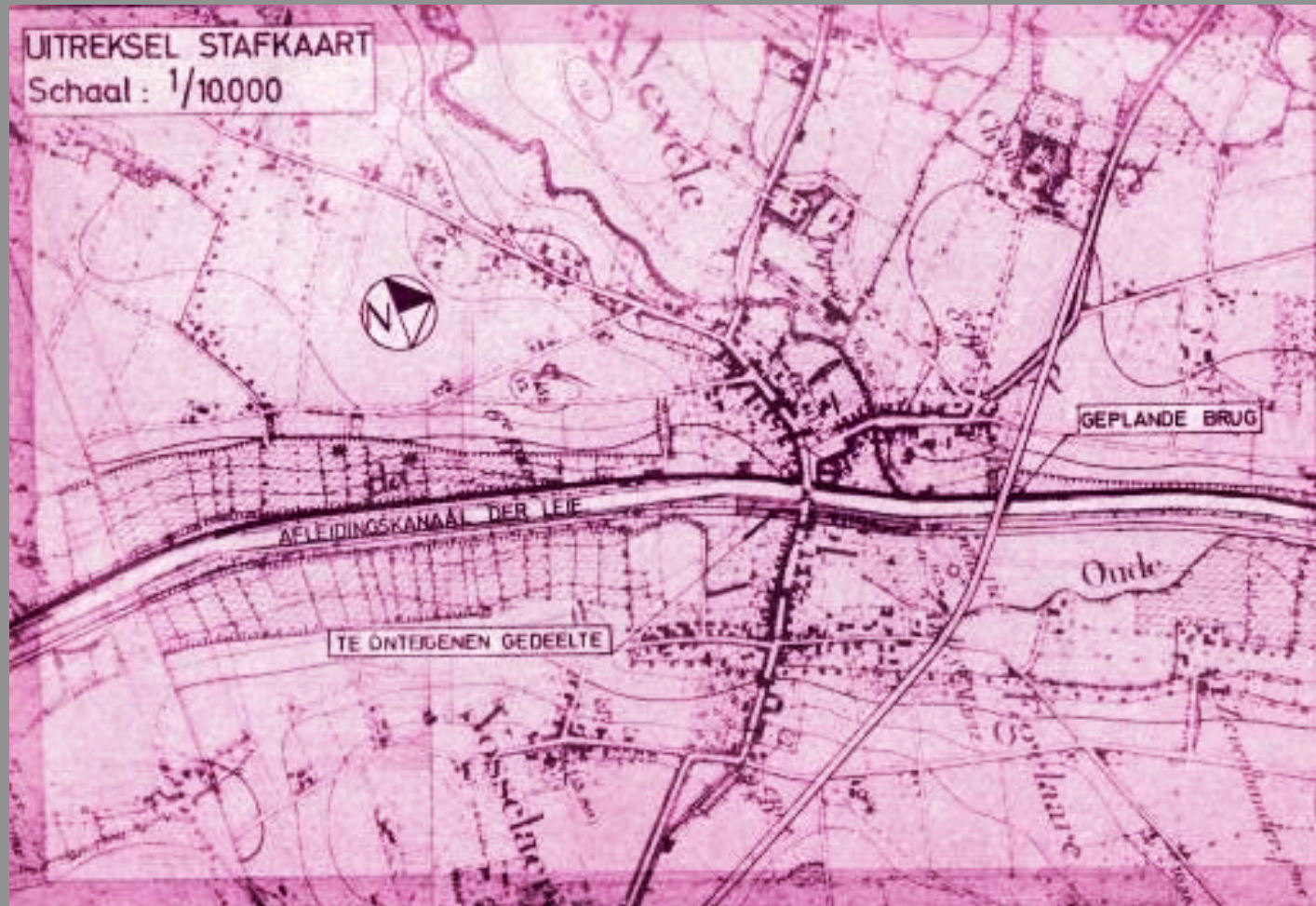




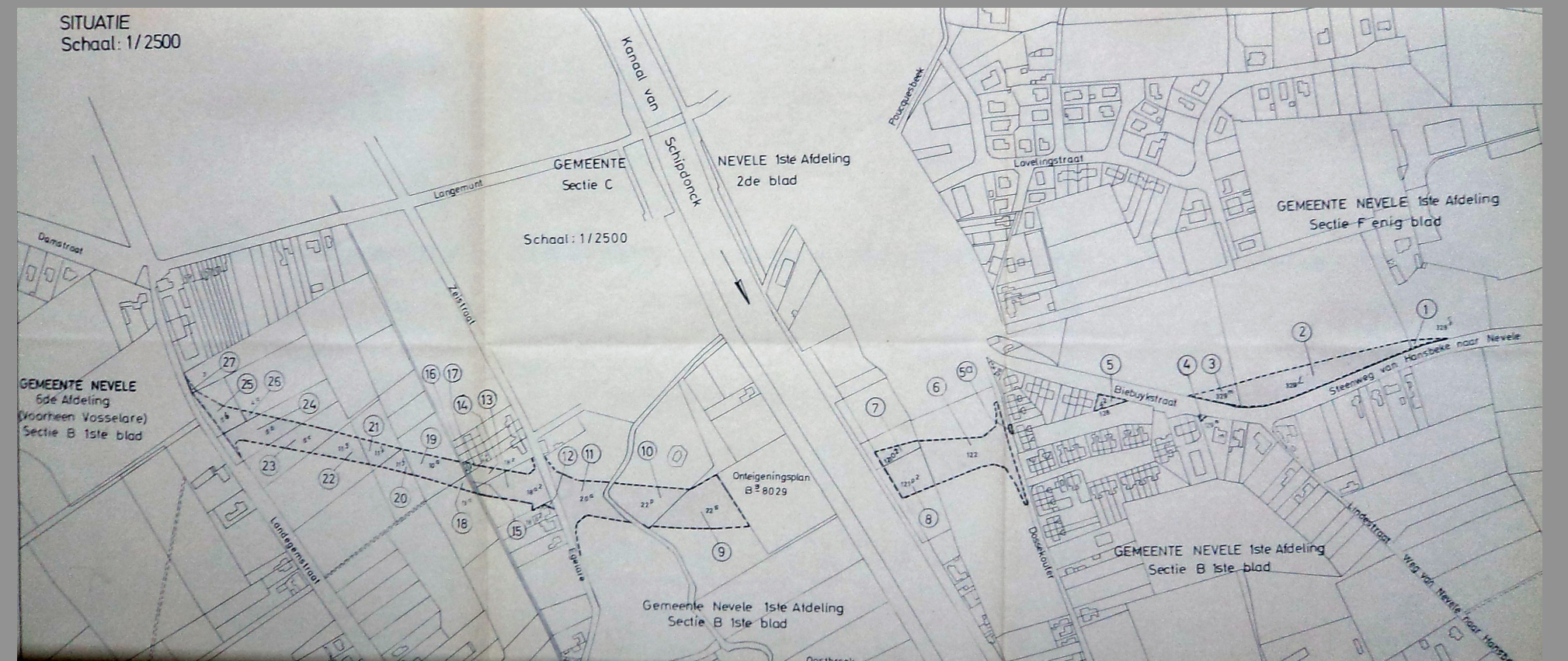
# HET SCHIPDONKKANAAL tussen Deinze en Merendree



## De werken aan het Schipdonkkanaal tijdens de laatste decennia

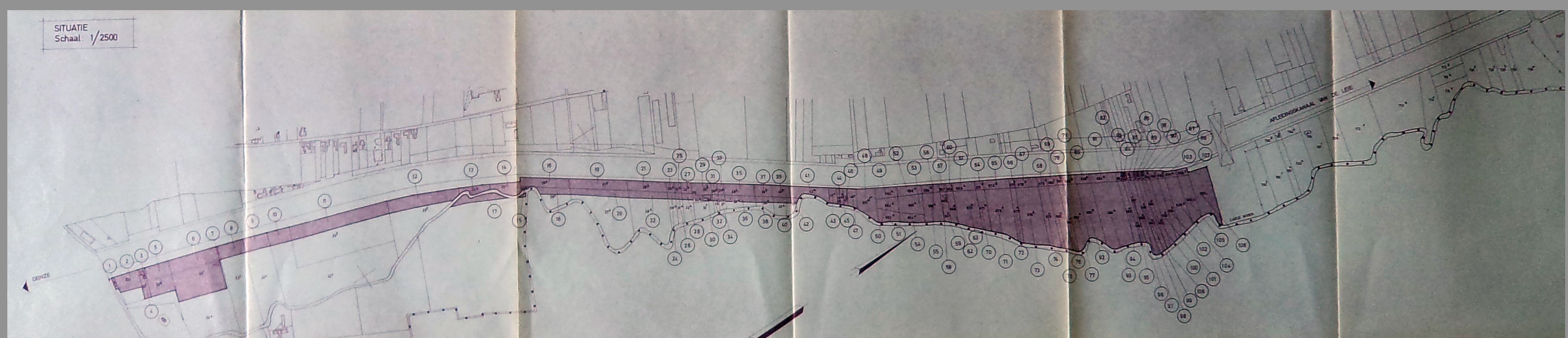
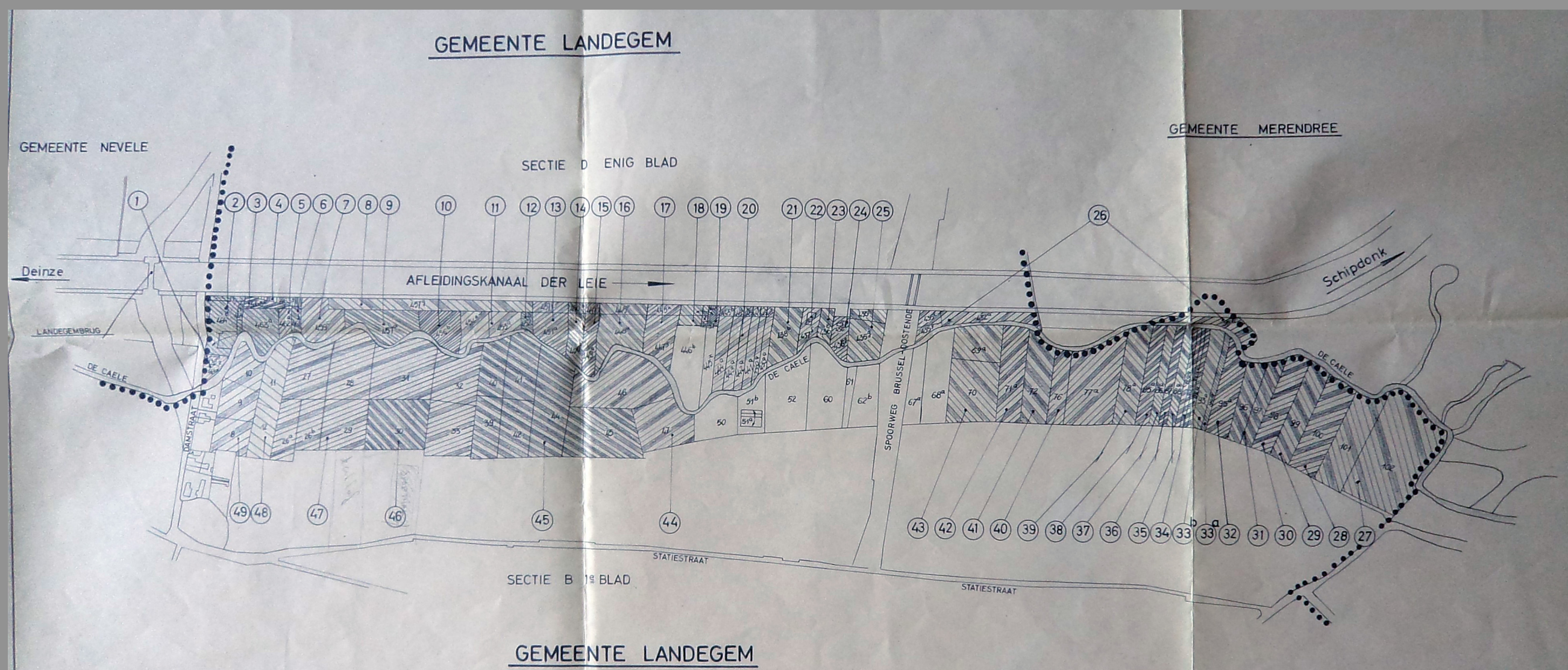


Nevele-Vosselare, 26 april 1974: Ontwerp onteigeningsplan voor de nieuwe brug

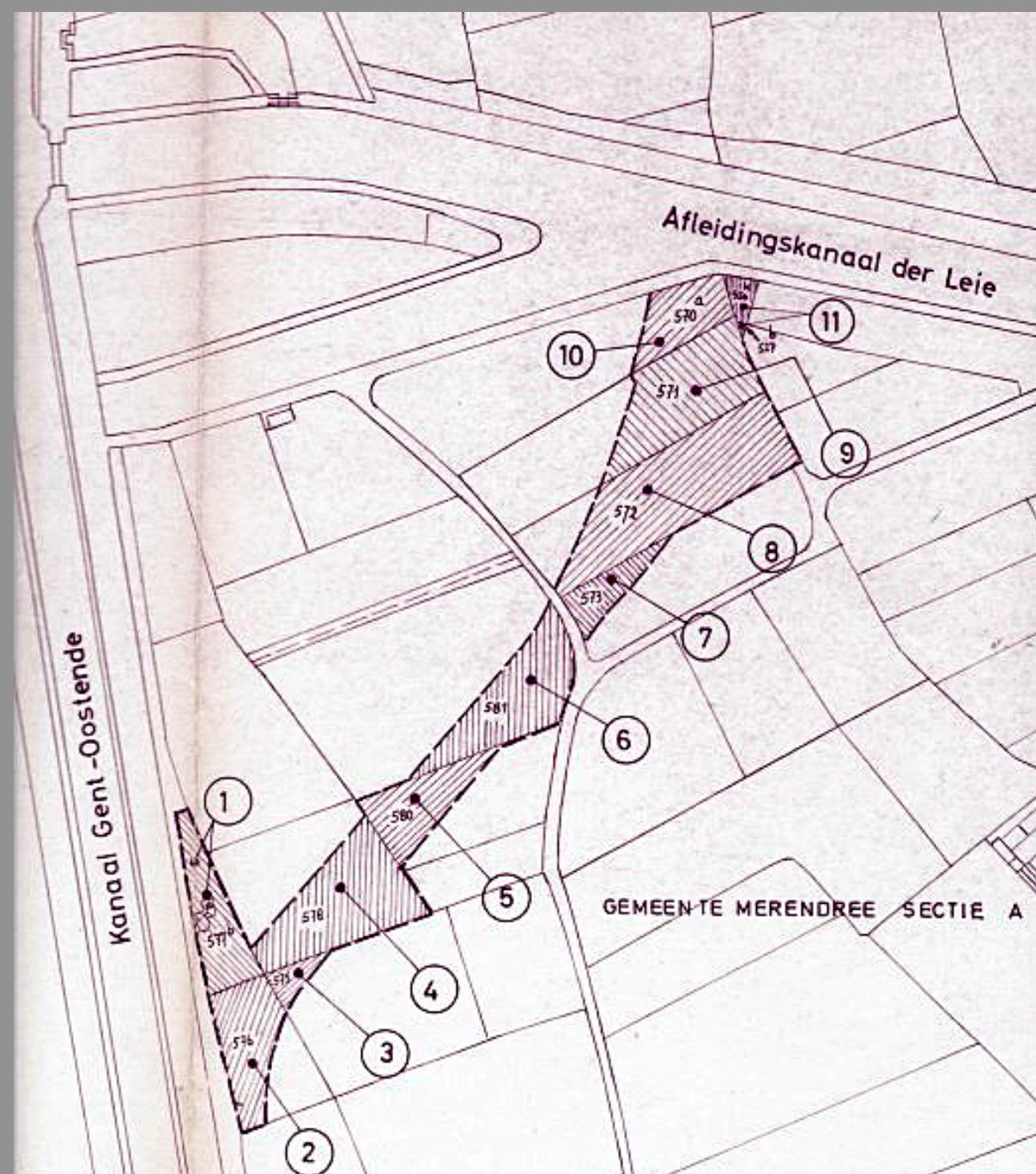


Nevele-Vosselare, 12 juli 1978: Uit de plantabel der onteigeningen te verwezenlijken op het grondgebied der gemeente Nevele 1ste en 6de afdeling, opritten der nieuwe brug.

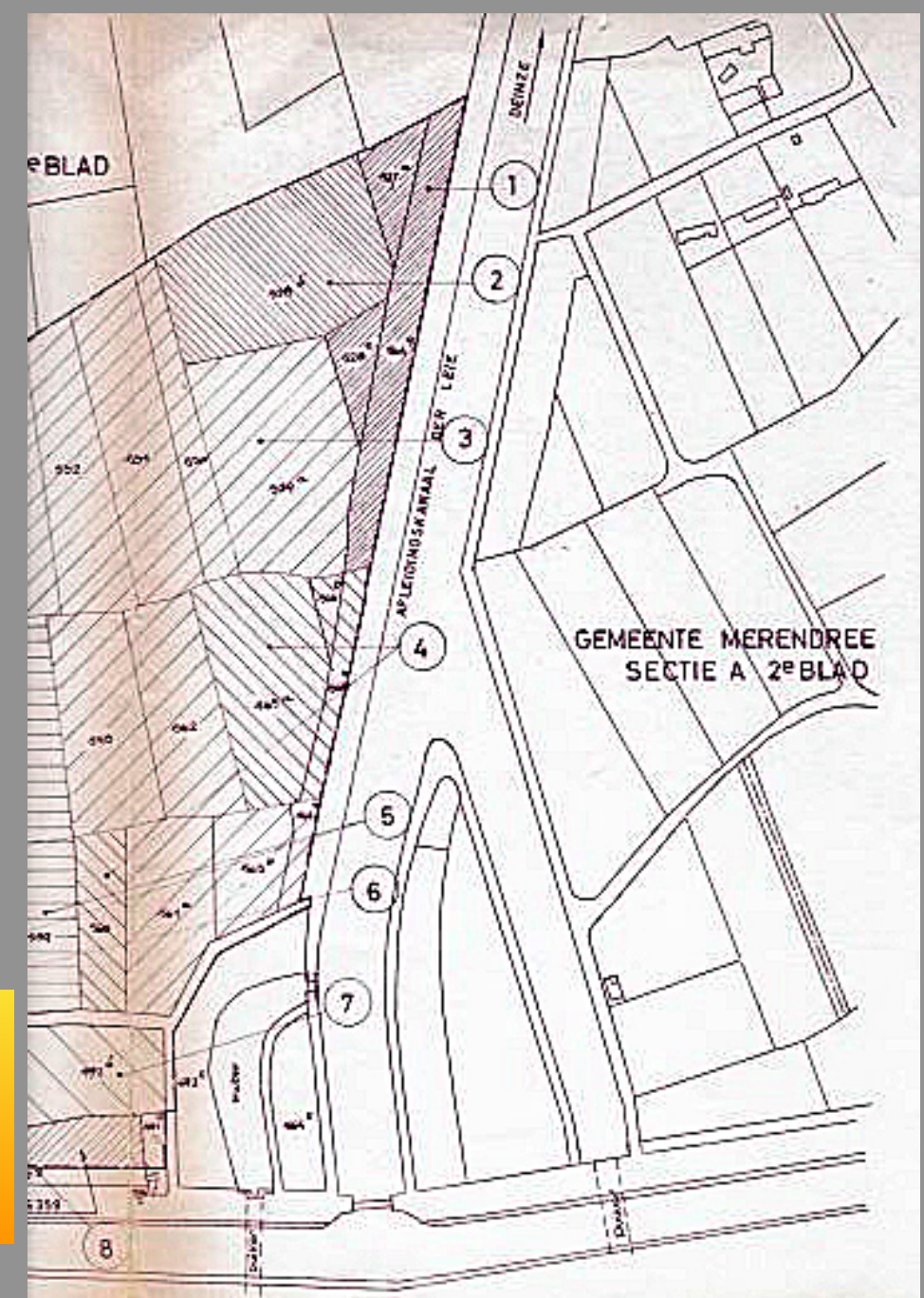
Landegem, jaren 1970 z.d.:  
Onteigeningsplan van de gronden langs het kanaal.



Merendree, 7 december 1971: Onteigeningsplan van de gronden langs het kanaal.



Merendree, 7 december 1971: Onteigeningsplan van de gronden langs de linkeroever van het kanaal in de omgeving van de Brugse Vaart.



Merendree, 7 december 1971: Onteigeningsplan van de gronden langs de rechteroever van het kanaal in de omgeving van de Brugse Vaart.